

关于林地养护外包项目预算编制基础数据的情况说明

内蒙古益道项目管理有限公司：

根据我镇林地养护外包项目工作安排，贵公司受托承担本项目预算编制工作。为确保预算科学性与合规性，现就预算核心依据养护面积数据来源及核定情况说明如下，请严格据此开展预算编制：

一、数据来源与核算情况

（一）国土云平台地类核查：

依据“国土云”平台（自然资源部推广应用的国家级自然资源调查监测与确权登记平台）最新数据，对我镇林地养护责任范围进行了全面核查。平台数据显示，该养护责任范围内的林、草地地类面积确认为3039.03亩。此数据具有法定性和权威性，是本次预算工作的重要基础。

（二）养护面积估算

基于“国土云”提供的3039.03亩范围图斑，结合林地实际分布、郁闭度、可作业性及历史管护范围等因素，我镇组织人员进行了精细化估算。经反复测算与核对，最终确定本项目实际需实施专业化养护的林地面积为1199.73亩（简称“估算养护面积”）。

二、预算编制依据

经镇党委研究同意本次外包养护项目的初步预算编制，将严格以估算确定的养护面积1199.73亩作为核心计算依据，该数据仅用于预算编制。后续招标完成后，须由中标单位对实际养护范围进行精准测量，测量结果作为合同履行及结算依据。

附件1：公乌素镇养护林草范围台账



海南区公乌素镇人民政府

2025年7月28日




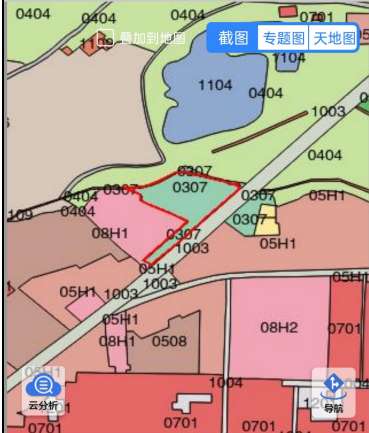
附件1

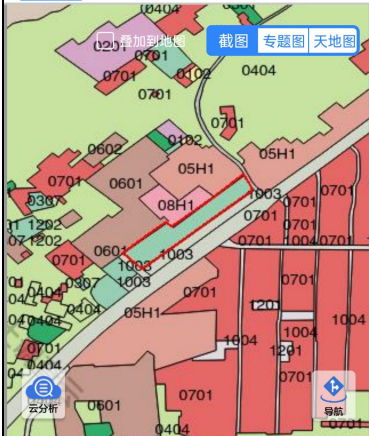
| 公乌素镇养护林草范围台账 | | | | | | | | | | | | | | | | | | |
|--------------|--------|--------|-------------|---------|-----|---------|--------|---|------|------|-------|-----------|---|--------|----|--|--------|--|
| 序号 | 养护位置 | 地类类型 | 地类面积 (亩) | 植物类型 | | 养护面积（亩） | | 国土云 | 备注 | | | | | | | | | |
| | | | | 乔木 | 灌木 | 乔木 | 灌木 | | | | | | | | | | | |
| 1 | 平交路口南侧 | 其他草地 | 693.72 | 国槐3排、松树 | 紫穗槐 | 45.73 | 185.51 | <div><div>15:09 定位点查询 分享</div><div><div>基础查询</div>时序影像历史照片高级查询</div><div><div>截图</div>专题图天地图</div><div></div><div><table><thead><tr><th>地类名称</th><th>联合属性</th><th>面积(亩)</th></tr></thead><tbody><tr><td>其他草地-0404</td><td>-</td><td>693.72</td></tr><tr><td>合计</td><td></td><td>693.72</td></tr></tbody></table><div>数据来源: 2023年末变更调查</div></div></div> | 地类名称 | 联合属性 | 面积(亩) | 其他草地-0404 | - | 693.72 | 合计 | | 693.72 | |
| 地类名称 | 联合属性 | 面积(亩) | | | | | | | | | | | | | | | | |
| 其他草地-0404 | - | 693.72 | | | | | | | | | | | | | | | | |
| 合计 | | 693.72 | | | | | | | | | | | | | | | | |



| 3 | 宏阳门口以东 109国道加油站周 围 | 其他林地 其他草地 | 18.24 6.14 | 国槐3排 | 丁香 | 24.38 | <div><div><div>10:20</div><div>返回 NO.24 基础查询 分享</div><div>基础查询 时序影像 历史照片 高级查询</div><div><div>叠加到地图</div><div>截图 专题图 天地图</div></div><div></div><div>云分析 导航 随手拍</div><div>土地分类 城镇村等用地 土地坐落 基本农田</div><div>土地利用现状查询结果</div><table><thead><tr><th>地类名称</th><th>联合属性</th><th>面积(亩)</th></tr></thead><tbody><tr><td>其他林地-0307</td><td>-</td><td>18.24</td></tr><tr><td>其他草地-0404</td><td>-</td><td>6.14</td></tr><tr><td>商业服务业设施用 地-05H1</td><td>-</td><td>2.43</td></tr><tr><td>公路用地-1003</td><td>-</td><td>2.06</td></tr></tbody></table><div>数据来源：2023年末变更调查</div></div></div> <div>乔灌一体 国槐套种丁 香</div> | 地类名称 | 联合属性 | 面积(亩) | 其他林地-0307 | - | 18.24 | 其他草地-0404 | - | 6.14 | 商业服务业设施用 地-05H1 | - | 2.43 | 公路用地-1003 | - | 2.06 |
|--------------------|--------------------------|--------------|----------------|------|-----|-------|--|---|------|-------|-----------|-----------|-------|-----------|-----------|------|--------------------|---|------|-----------|---|------|
| 地类名称 | 联合属性 | 面积(亩) | | | | | | | | | | | | | | | | | | | | |
| 其他林地-0307 | - | 18.24 | | | | | | | | | | | | | | | | | | | | |
| 其他草地-0404 | - | 6.14 | | | | | | | | | | | | | | | | | | | | |
| 商业服务业设施用 地-05H1 | - | 2.43 | | | | | | | | | | | | | | | | | | | | |
| 公路用地-1003 | - | 2.06 | | | | | | | | | | | | | | | | | | | | |
| 4 | 宏阳-神华100万 吨铁路桥 | 其他草地 | 63.44 31.99 | 国槐3排 | 紫穗槐 | 29.22 | 66.21 | <div><div><div>10:20</div><div>返回 NO.24 基础查询 分享</div><div>基础查询 时序影像 历史照片 高级查询</div><div><div>叠加到地图</div><div>截图 专题图 天地图</div></div><div></div><div>云分析 导航 随手拍</div><div>土地分类 城镇村等用地 土地坐落 基本农田</div><div>土地利用现状查询结果</div><table><thead><tr><th>地类名称</th><th>联合属性</th><th>面积(亩)</th></tr></thead><tbody><tr><td>其他草地-0404</td><td>-</td><td>63.44</td></tr><tr><td>其他草地-0404</td><td>-</td><td>31.99</td></tr></tbody></table><div>数据来源：2023年末变更调查</div></div></div> | 地类名称 | 联合属性 | 面积(亩) | 其他草地-0404 | - | 63.44 | 其他草地-0404 | - | 31.99 | | | | | |
| 地类名称 | 联合属性 | 面积(亩) | | | | | | | | | | | | | | | | | | | | |
| 其他草地-0404 | - | 63.44 | | | | | | | | | | | | | | | | | | | | |
| 其他草地-0404 | - | 31.99 | | | | | | | | | | | | | | | | | | | | |

| 6 | 乌海公安检查站- 鸿达物流门前 | 其他林地 | 66.97 | 国槐、柏树 | 紫穗槐 | 66.97 | <div><div>11:01</div><div><div>返回</div><div>定位点查询</div><div>分享</div></div><div><div>基础查询</div><div>时序影像</div><div>历史照片</div><div>高级查询</div></div><div><div>截图</div><div>专题图</div><div>天地图</div></div><div><div>云分析</div><div>导航</div></div><div><div>土地分类</div><div>城镇村等用地</div><div>土地坐落</div><div>基本农田</div></div><div>土地利用现状查询结果</div><div><table><tr><th>地类名称</th><th>联合属性</th><th>面积(亩)</th></tr><tr><td>其他林地-0307</td><td>-</td><td>66.97</td></tr><tr><td>合计</td><td></td><td>66.97</td></tr></table></div><div>数据来源：2023年末变更调查</div></div> <div>乔灌一体 国槐套种紫穗槐</div> | 地类名称 | 联合属性 | 面积(亩) | 其他林地-0307 | - | 66.97 | 合计 | | 66.97 |
|-----------|--------------------|-------|-------|-------|-----|-------|--|------|------|-------|-----------|---|-------|----|--|-------|
| 地类名称 | 联合属性 | 面积(亩) | | | | | | | | | | | | | | |
| 其他林地-0307 | - | 66.97 | | | | | | | | | | | | | | |
| 合计 | | 66.97 | | | | | | | | | | | | | | |

| 7 | 鸿达物流门前 | 其他林地 其他草地 | 19.09 8.10 | 国槐、杨树 | 丁香 | 27.19 | <div><div>10:53 返回 定位点查询 分享</div><div>基础查询✓ 时序影像 历史照片 高级查询</div><div><input type="checkbox"/> 叠加到地图 截图 专题图 天地图</div><div></div><div>云分析 导航</div><div>土地分类 城镇村等用地 土地坐落 基本农田</div><div>土地利用现状查询结果</div><table><tr><th>地类名称</th><th>联合属性</th><th>面积(亩)</th></tr><tr><td>其他林地-0307</td><td>-</td><td>19.09</td></tr><tr><td>其他草地-0404</td><td>-</td><td>8.10</td></tr></table><div>数据来源：2023年末变更调查</div></div> <div>乔灌一体 国槐套种丁香</div> | 地类名称 | 联合属性 | 面积(亩) | 其他林地-0307 | - | 19.09 | 其他草地-0404 | - | 8.10 |
|-----------|--------|--------------|---------------|-------|----|-------|--|------|------|-------|-----------|---|-------|-----------|---|------|
| 地类名称 | 联合属性 | 面积(亩) | | | | | | | | | | | | | | |
| 其他林地-0307 | - | 19.09 | | | | | | | | | | | | | | |
| 其他草地-0404 | - | 8.10 | | | | | | | | | | | | | | |

| 13 | 云博化工后侧林地 | 其他林地 | 18.71 | 旱柳 | 丁香、紫穗槐 | 18.71 | <div><div><div>09:45</div><div>返回 定位点查询 分享</div><div>基础查询✓ 时序影像 历史照片 高级查询</div><div><div>截图 专题图 天地图</div><div></div></div><div><div>土地分类 城镇村等用地 土地坐落 基本农田</div><div>土地利用现状查询结果</div><table><tr><th>地类名称</th><th>联合属性</th><th>面积(亩)</th></tr><tr><td>其他林地-0307</td><td>-</td><td>18.71</td></tr><tr><td>合计</td><td></td><td>18.71</td></tr></table><div>数据来源：2023年末变更调查</div></div></div><div>乔灌一体 旱柳套种丁香</div></div> | 地类名称 | 联合属性 | 面积(亩) | 其他林地-0307 | - | 18.71 | 合计 | | 18.71 |
|-----------|----------|-------|-------|----|--------|-------|---|------|------|-------|-----------|---|-------|----|--|-------|
| 地类名称 | 联合属性 | 面积(亩) | | | | | | | | | | | | | | |
| 其他林地-0307 | - | 18.71 | | | | | | | | | | | | | | |
| 合计 | | 18.71 | | | | | | | | | | | | | | |

| 14 | 过公乌素收费站 周围 | 其他林地 | 13.9 | 杨树、槐树、松 树 | 13.9 | <div><div>15:47 定位点查询 分享</div><div>基础查询✓ 时序影像 历史照片 高级查询</div><div></div><div>土地分类 城镇村等用地 土地坐落 基本农田</div><div>土地利用现状查询结果</div><table><tr><th>地类名称</th><th>联合属性</th><th>面积(亩)</th></tr><tr><td>其他林地-0307</td><td>-</td><td>13.90</td></tr><tr><td>合计</td><td></td><td>13.90</td></tr></table><div>数据来源：2023年末变更调查</div></div> | 地类名称 | 联合属性 | 面积(亩) | 其他林地-0307 | - | 13.90 | 合计 | | 13.90 |
|-----------|---------------|-------|------|--------------|------|--|------|------|-------|-----------|---|-------|----|--|-------|
| 地类名称 | 联合属性 | 面积(亩) | | | | | | | | | | | | | |
| 其他林地-0307 | - | 13.90 | | | | | | | | | | | | | |
| 合计 | | 13.90 | | | | | | | | | | | | | |

| 15 | 瑞星加油站周围 | 其他林地 | 5.03 | 国槐、旱柳 | 5.03 | <div><div>15:55</div><div>返回 定位点查询 分享</div><div>基础查询✓ 时序影像 历史照片 高级查询</div><div><div>叠加到地图</div><div>截图 专题图 天地图</div></div><div></div><div>土地分类 城镇村等用地 土地坐落 基本农田</div><div>土地利用现状查询结果</div><table><tr><th>地类名称</th><th>联合属性</th><th>面积(亩)</th></tr><tr><td>其他林地-0307</td><td>-</td><td>5.03</td></tr><tr><td>合计</td><td></td><td>5.03</td></tr></table><div>数据来源：2023年末变更调查</div></div> | 地类名称 | 联合属性 | 面积(亩) | 其他林地-0307 | - | 5.03 | 合计 | | 5.03 | | | | |
|-----------|---------|-------|---------|-------|---------|---|------|------|-------|-----------|---|-------|------|------|-------|-----------|---|-------|--|
| 地类名称 | 联合属性 | 面积(亩) | | | | | | | | | | | | | | | | | |
| 其他林地-0307 | - | 5.03 | | | | | | | | | | | | | | | | | |
| 合计 | | 5.03 | | | | | | | | | | | | | | | | | |
| 16 | 二号井水塔两侧 | 其他草地 | 146.73 | 紫穗槐 | 63.95 | <div><div>12:00</div><div>返回 定位点查询 分享</div><div>基础查询✓ 时序影像 历史照片 高级查询</div><div><div>叠加到地图</div><div>截图 专题图 天地图</div></div><div></div><div>土地分类 城镇村等用地 土地坐落 基本农田</div><div>土地利用现状查询结果</div><table><tr><th>地类名称</th><th>联合属性</th><th>面积(亩)</th></tr><tr><td>其他草地-0404</td><td>-</td><td>86.23</td></tr></table><div>土地利用现状查询结果</div><table><tr><th>地类名称</th><th>联合属性</th><th>面积(亩)</th></tr><tr><td>其他草地-0404</td><td>-</td><td>60.50</td></tr></table></div> | 地类名称 | 联合属性 | 面积(亩) | 其他草地-0404 | - | 86.23 | 地类名称 | 联合属性 | 面积(亩) | 其他草地-0404 | - | 60.50 | |
| 地类名称 | 联合属性 | 面积(亩) | | | | | | | | | | | | | | | | | |
| 其他草地-0404 | - | 86.23 | | | | | | | | | | | | | | | | | |
| 地类名称 | 联合属性 | 面积(亩) | | | | | | | | | | | | | | | | | |
| 其他草地-0404 | - | 60.50 | | | | | | | | | | | | | | | | | |
| 总计 | | | 3039.03 | | 1199.73 | | | | | | | | | | | | | | |