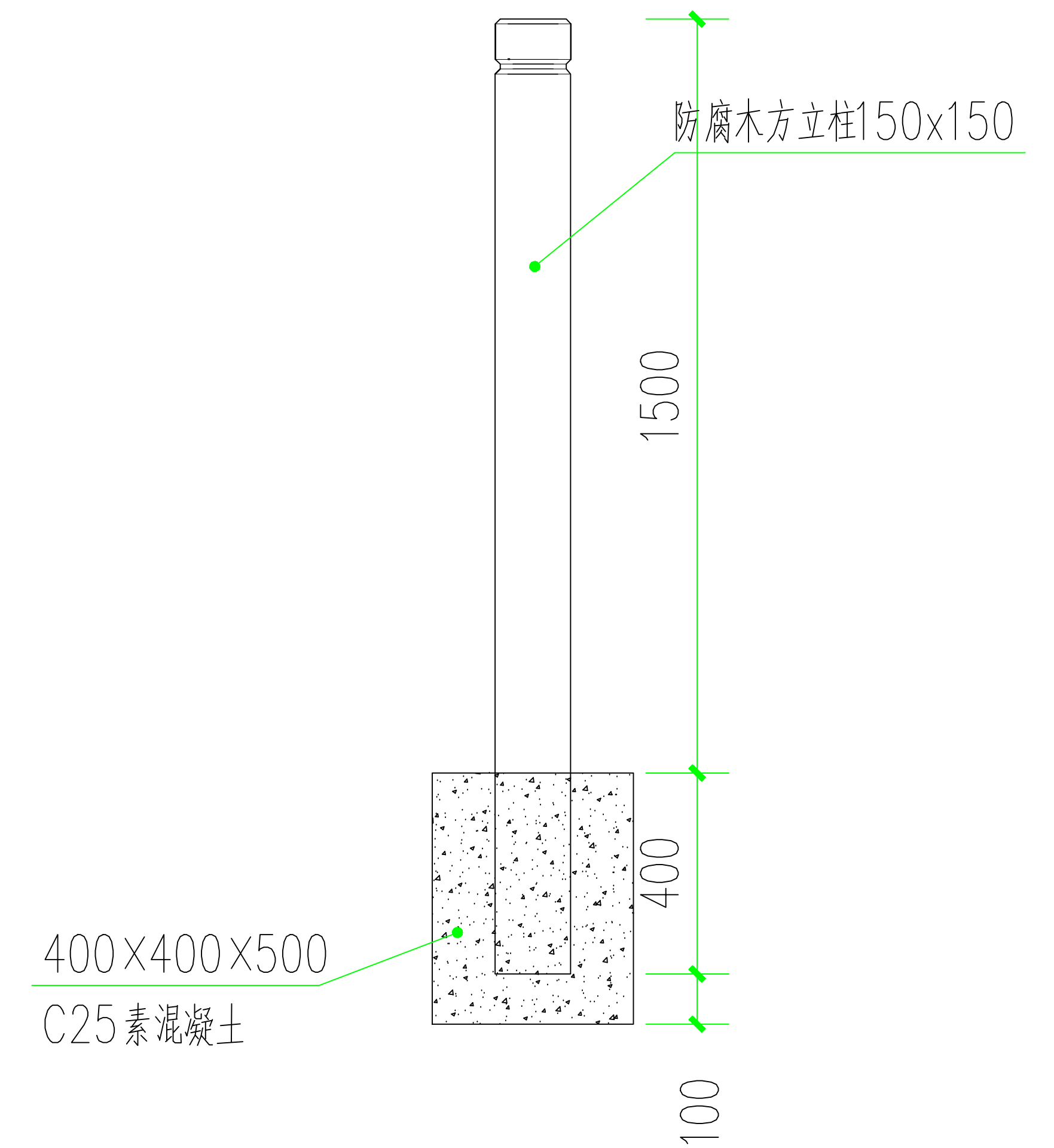


艺术围栏立面图 1:50

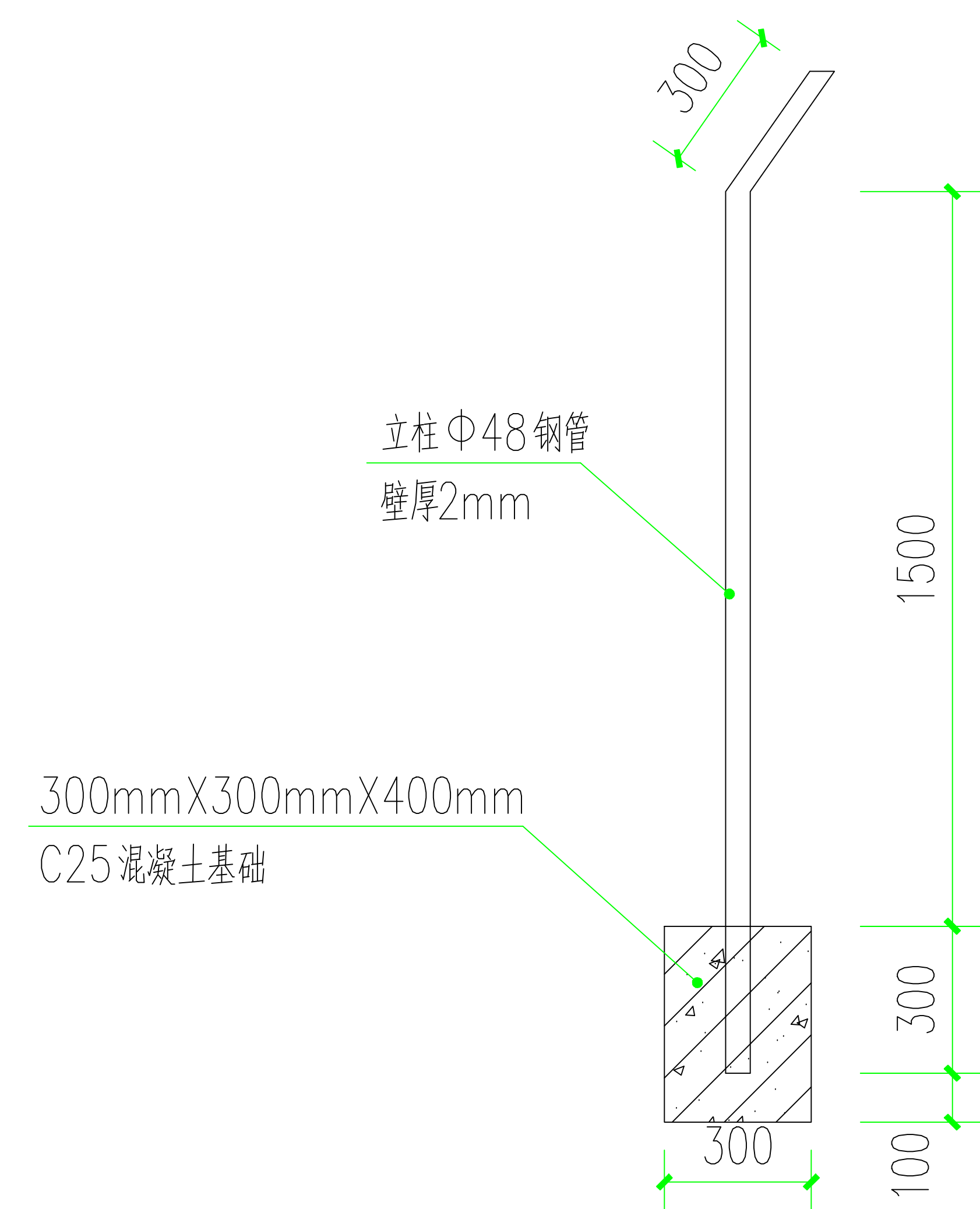


艺术围栏基础剖面图 1:25


说明:

- 1、艺术围栏总长500米。
- 2、艺术围栏主立柱采用150×150防腐木，埋入混凝土基础400mm，基础为400×400×500C25混凝土基础墩，埋入基础部分的木基础均浸泡沥青油防腐；护栏横梁采用100×50防腐木；副立柱均采用80×50防腐木；主立柱间隔2000mm。
- 3、所有防腐木面层均刷木本色清漆两遍。所有木结构连接均为榫、钉、加强螺栓、连接件连接。

建设单位	克什克腾旗红山子乡人民政府				
工程名称	2025年红山子乡天太永村旅游基础设施配套项目				
图 名	艺术围栏立面图、艺术围栏基础剖面图				
工程负责人		设计日期		比例	1:25
工程编号		图 别	建 施	图号	01



安全围栏基础剖面图 1:25

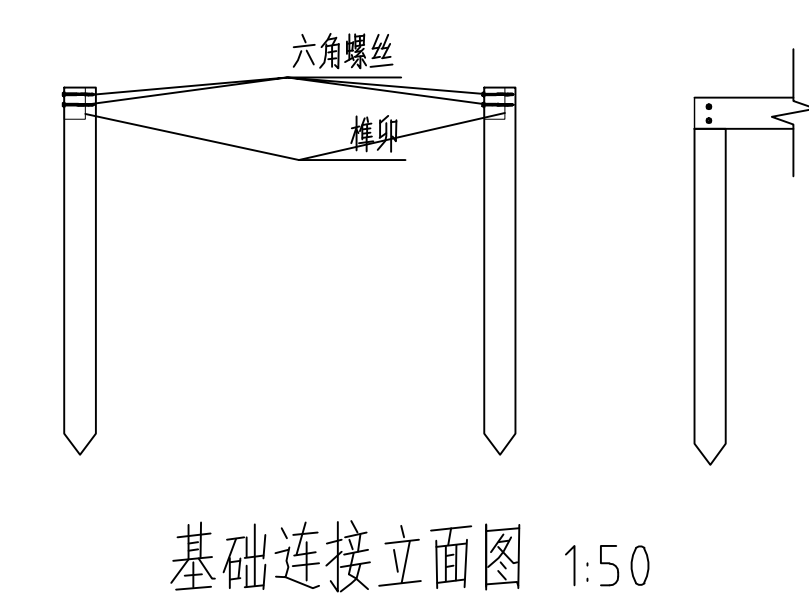
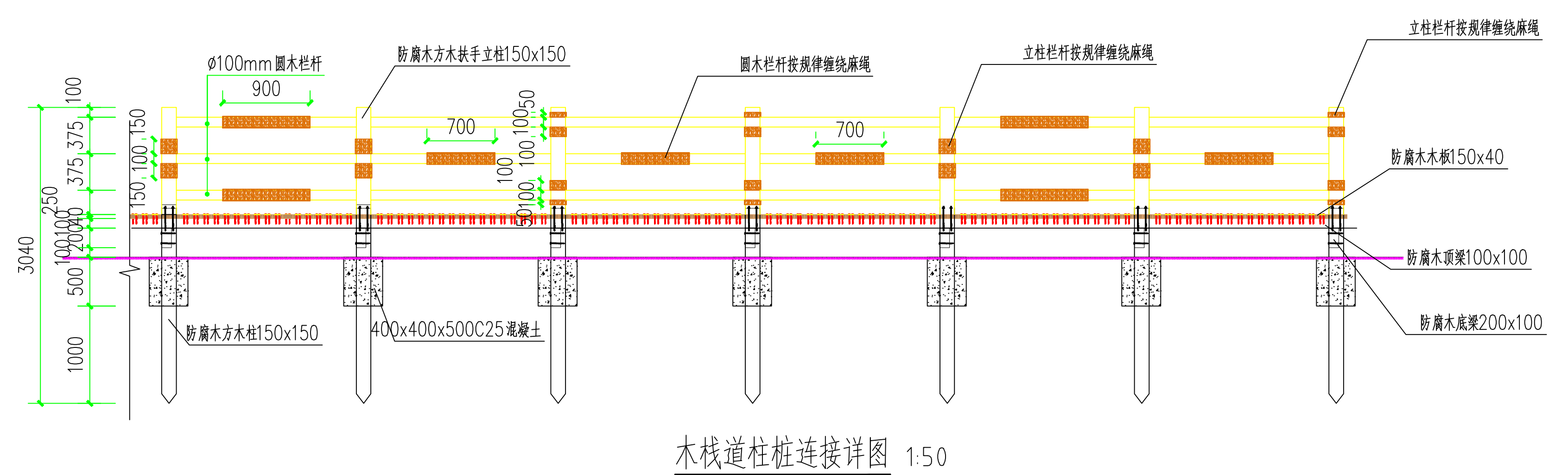
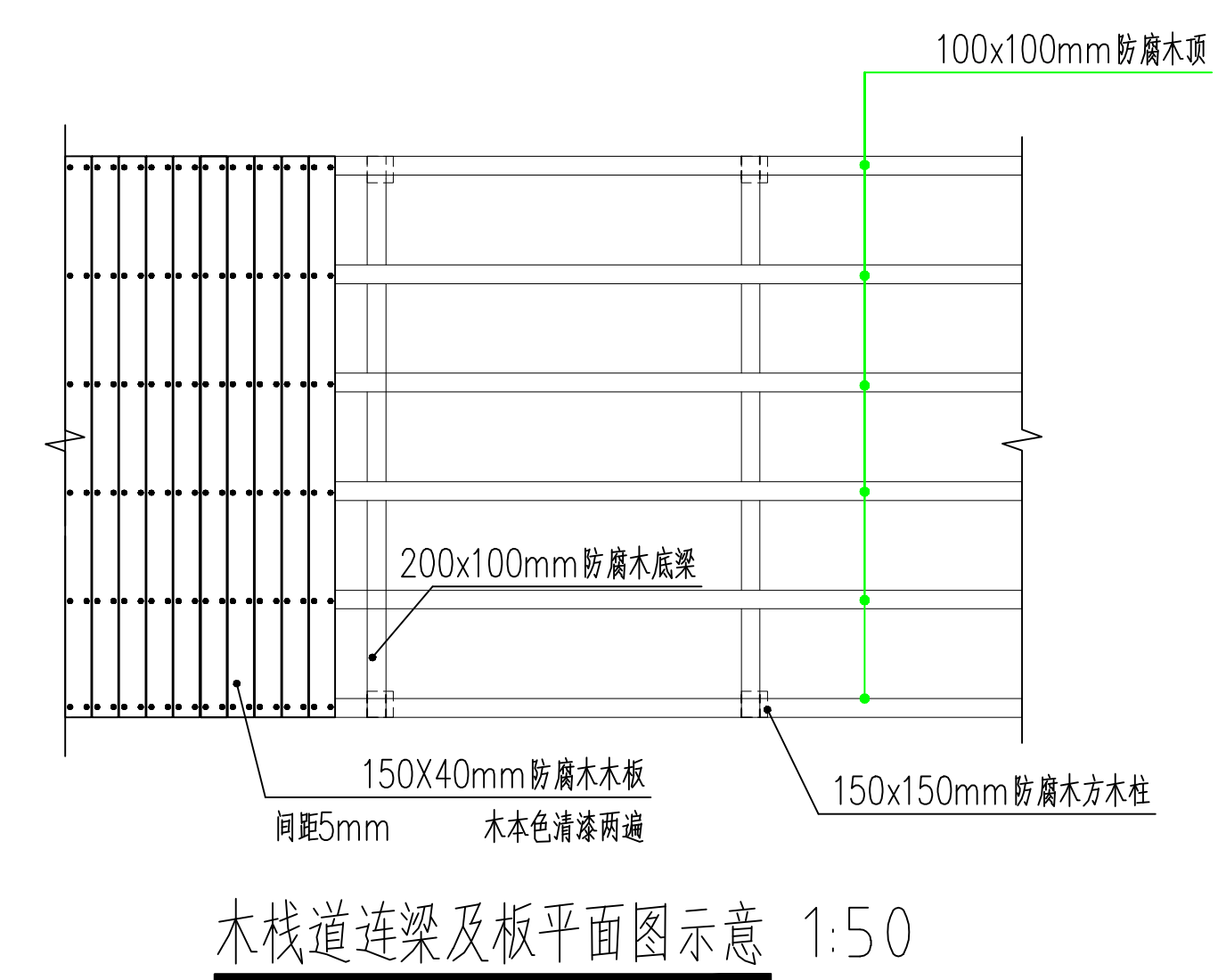
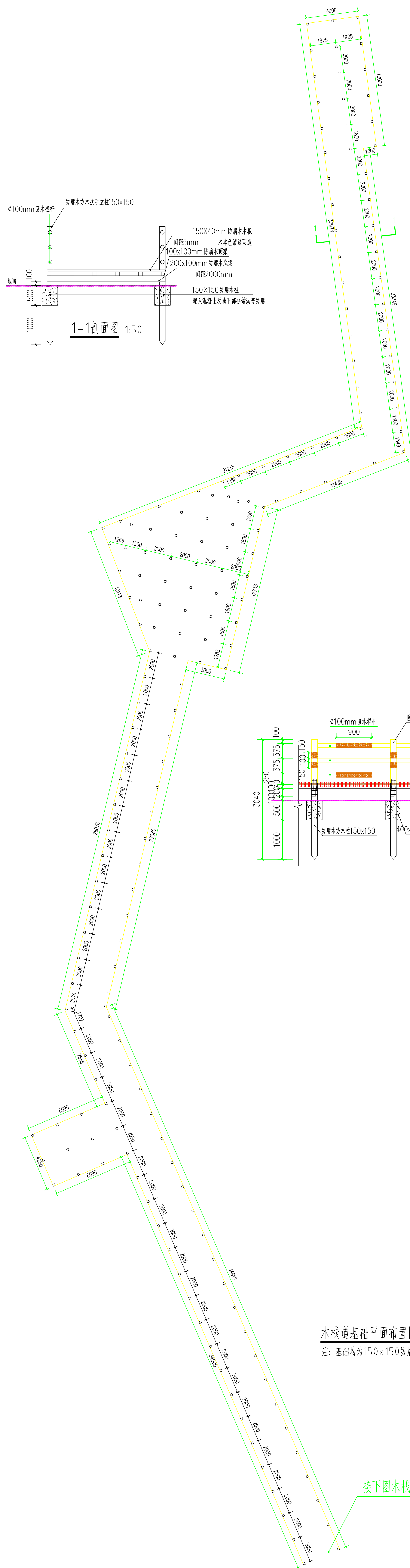


安全围栏立面示意图 1:25

说明:

- 1.该安全围栏为 $\phi 48$ 钢管、高速围网围护，钢管外漏1800mm，埋入混凝土基础300mm，基础为300 \times 300 \times 400C25混凝土基础墩，立柱每隔3米一根，安全围栏总长为6531米。
- 2.高速网丝径浸塑后为5mm（硬塑），孔径为170mm \times 90mm。网片及钢管均浸塑。

建设单位	克什克腾旗红山子乡人民政府				
工程名称	2025年红山子乡天太永村旅游基础设施配套项目				
图 名	安全围栏立面示意图、安全围栏基础剖面图				
工程负责人			设计日期	比例	1:25
工程编号			图 别	建 施	图号 01



建设单位	克什克腾旗红山子乡人民政府				
工程名称	2025年红山子乡天太永村旅游基础设施配套项目				
图 名	木栈道基础平面布置图1				
工程负责人		设计日期		比例	1:150
工程编号		图 别	建 施	图号	01

接上图木栈道基础平面布置图1

说明:

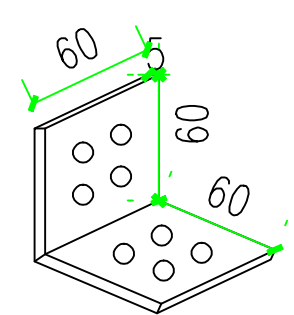
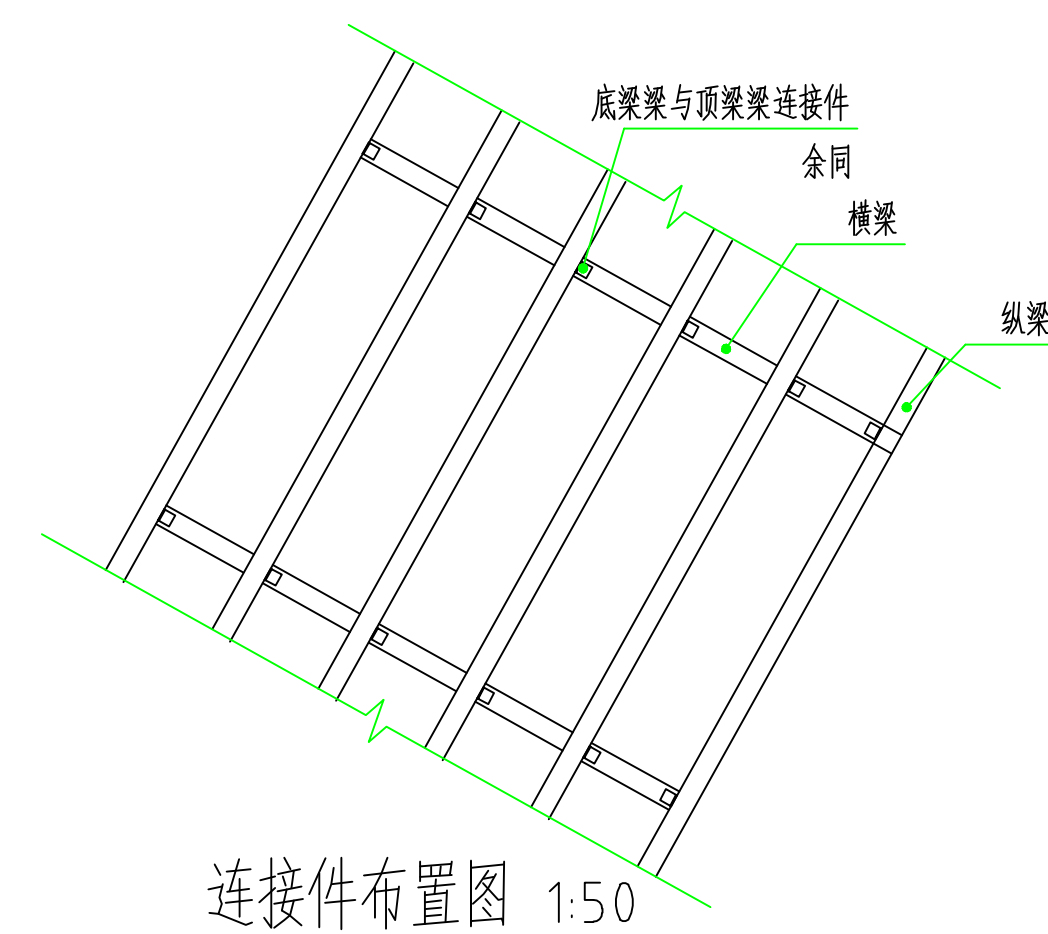
1、本工程木栈道面积893.37米，场地平整893.37平方米。

2、木栈道护栏主立柱采用150×150防腐木，护栏横梁采用直径100mm防腐木圆木，主立柱与基础立柱对齐，护栏沿木栈道两侧设置，栏杆按规律缠绕麻绳，规律详见里面示意图。

3、所有防腐木面层均刷木本色清漆两遍。所有木结构连接均为榫、钉、加强螺栓、连接件连接。

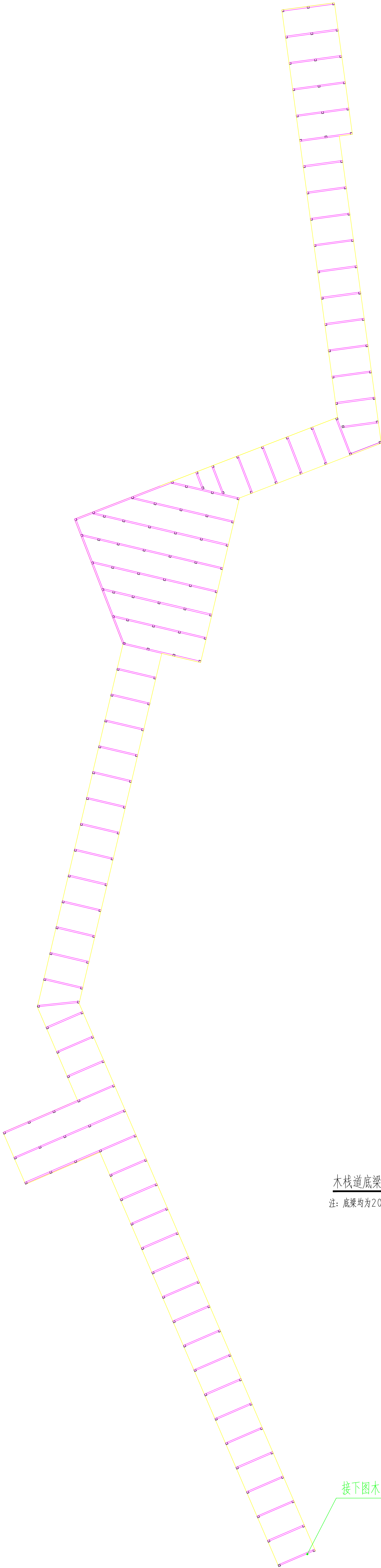
4、木栈道基础为150×150防腐木透过400×400×500mmC25混凝土基础向下延伸1000mm,埋入基础、地下部分的木基础均浸泡沥青油防腐。

5、木栈道纵梁为100×100mm防腐木，横梁为200×100mm防腐木。



横纵龙骨连接件详图 1:5

建设单位	克什克腾旗红山子乡人民政府				
工程名称	2025年红山子乡天太永村旅游基础设施配套项目				
图 名	木栈道基础平面布置图2				
工程负责人		设计日期		比例	1:150
工程编号		图 别	建 施	图号	02




木栈道底梁平面布置图1 1:150

注：底梁均为200×100防腐木

接下图木栈道底梁平面布置图2

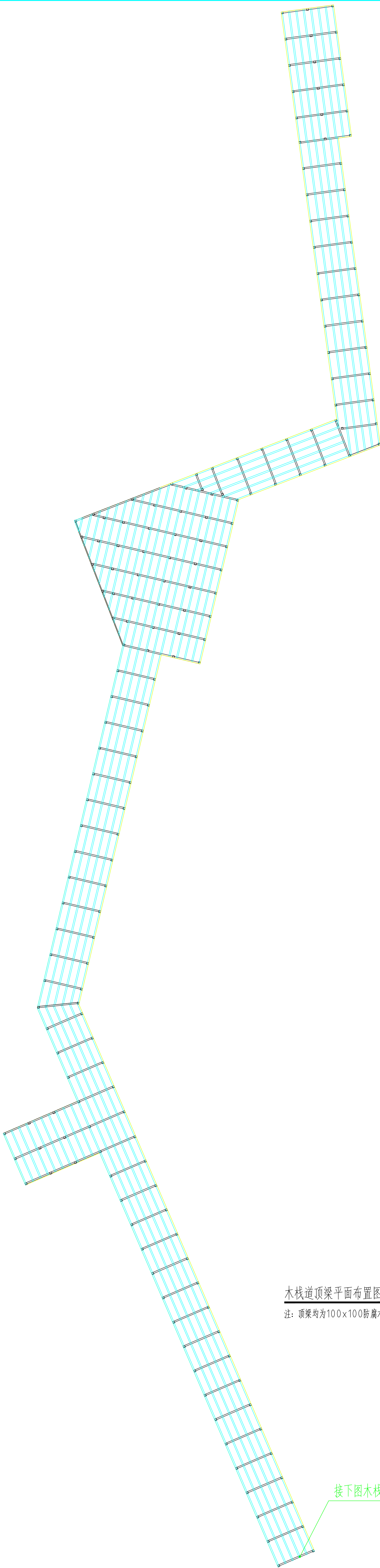
建设单位	克什克腾旗红山子乡人民政府				
工程名称	2025年红山子乡太永村旅游基础设施配套项目				
图 名	木栈道底梁平面布置图1				
工程负责人		设计日期		比例	1:150
工程编号		图 别	建 施	图号	03

接上图木栈道底梁平面布置图1



木栈道底梁平面布置图2 1:150
注：底梁均为200×100防腐木

建设单位	克什克腾旗红山子乡人民政府				
工程名称	2025年红山子乡天太永村旅游基础设施配套项目				
图 名	木栈道底梁平面布置图2				
工程负责人		设计日期		比例	1:150
工程编号		图 别	建 施	图号	04

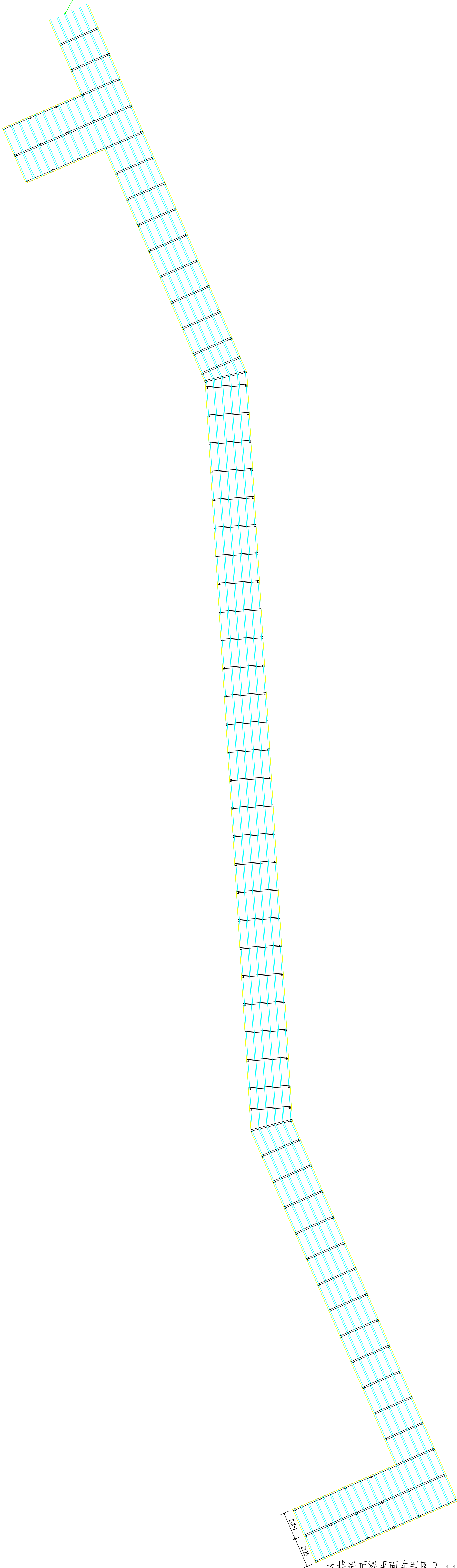


木栈道顶梁平面布置图1 1:150
注：顶梁均为100×100防腐木，位于底梁上侧。

接下图木栈道顶梁平面布置图2

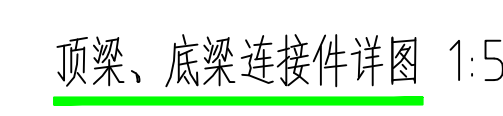
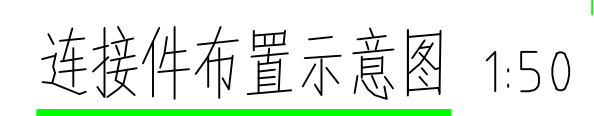
建设单位	克什克腾旗红山子乡人民政府				
工程名称	2025年红山子乡天太永村旅游基础设施配套项目				
图 名	木栈道顶梁平面布置图1				
工程负责人		设计日期		比例	1:150
工程编号		图 别	建 施	图号	05

接上图木栈道顶梁平面布置图1



木栈道顶梁平面布置图2 1:150
注：顶梁均为100x100防腐木，位于底梁上侧。

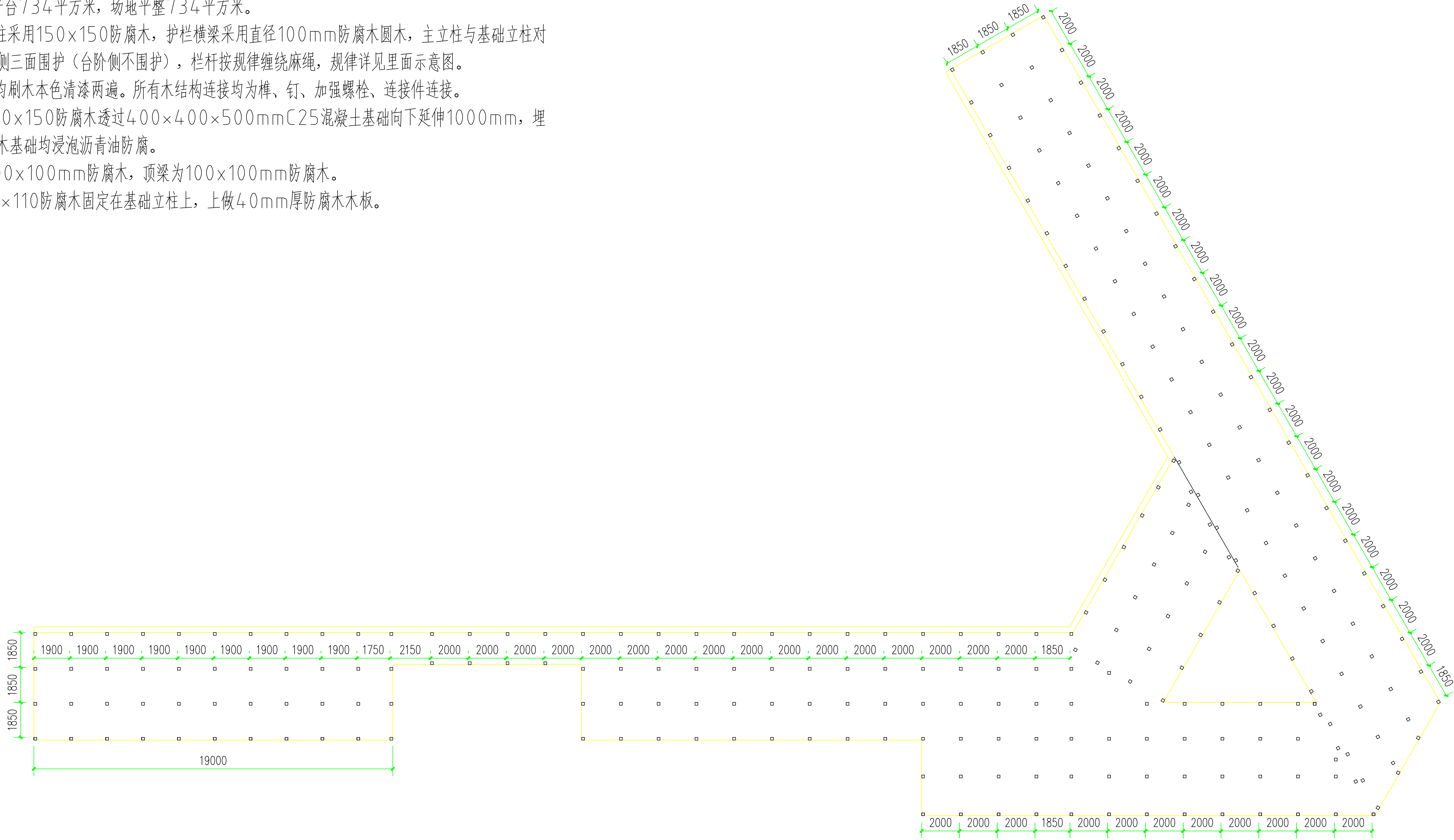
建设单位	克什克腾旗红山子乡人民政府				
工程名称	2025年红山子乡天太永村旅游基础设施配套项目				
图 名	木栈道顶梁平面布置图2				
工程负责人		设计日期		比例	1:150
工程编号		图 别	建 施	图号	06



建设单位	克什克腾旗红山子乡人民政府				
工程名称	2025年红山子乡天太永村旅游基础设施配套项目				
图 名	峡谷观光摄影平台平面图				
工程负责人		设计日期		比例	1:150
工程编号		图 别	建 施	图号	01

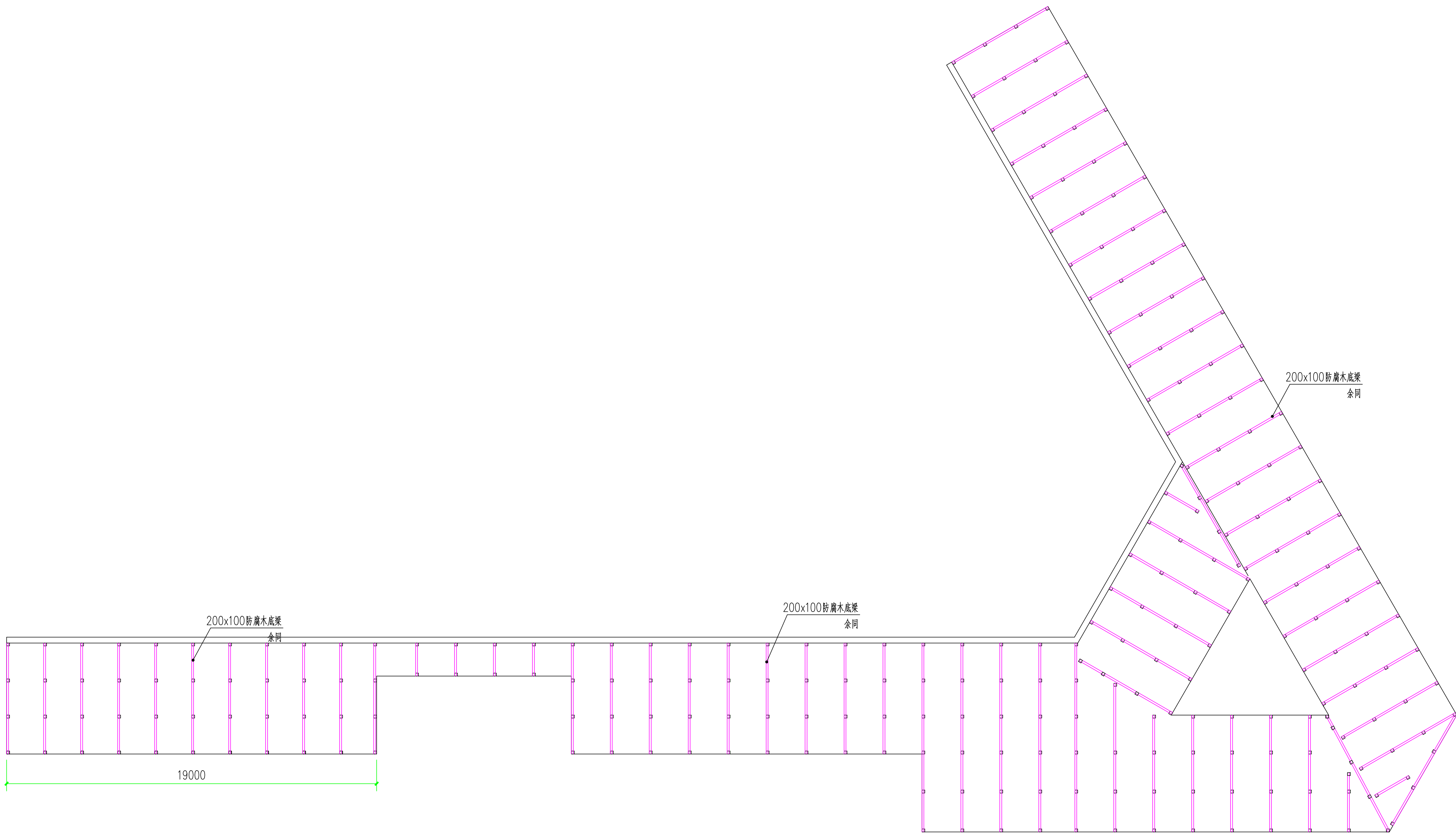
说明:

- 1、本工程观光摄影平台734平方米，场地平整734平方米。
- 2、木平台护栏主立柱采用150×150防腐木，护栏横梁采用直径100mm防腐木圆木，主立柱与基础立柱对齐，护栏沿木平台外侧三面围护（台阶侧不围护），栏杆按规律缠绕麻绳，规律详见里面示意图。
- 3、所有防腐木面层均刷木本色清漆两遍。所有木结构连接均为榫、钉、加强螺栓、连接件连接。
- 4、木平台基础为150×150防腐木透过400×400×500mmC25混凝土基础向下延伸1000mm，埋入基础、地下部分的木基础均浸泡沥青油防腐。
- 5、木平台底梁为200×100mm防腐木，顶梁为100×100mm防腐木。
- 6、台阶做法为300×110防腐木固定在基础立柱上，上做40mm厚防腐木木板。



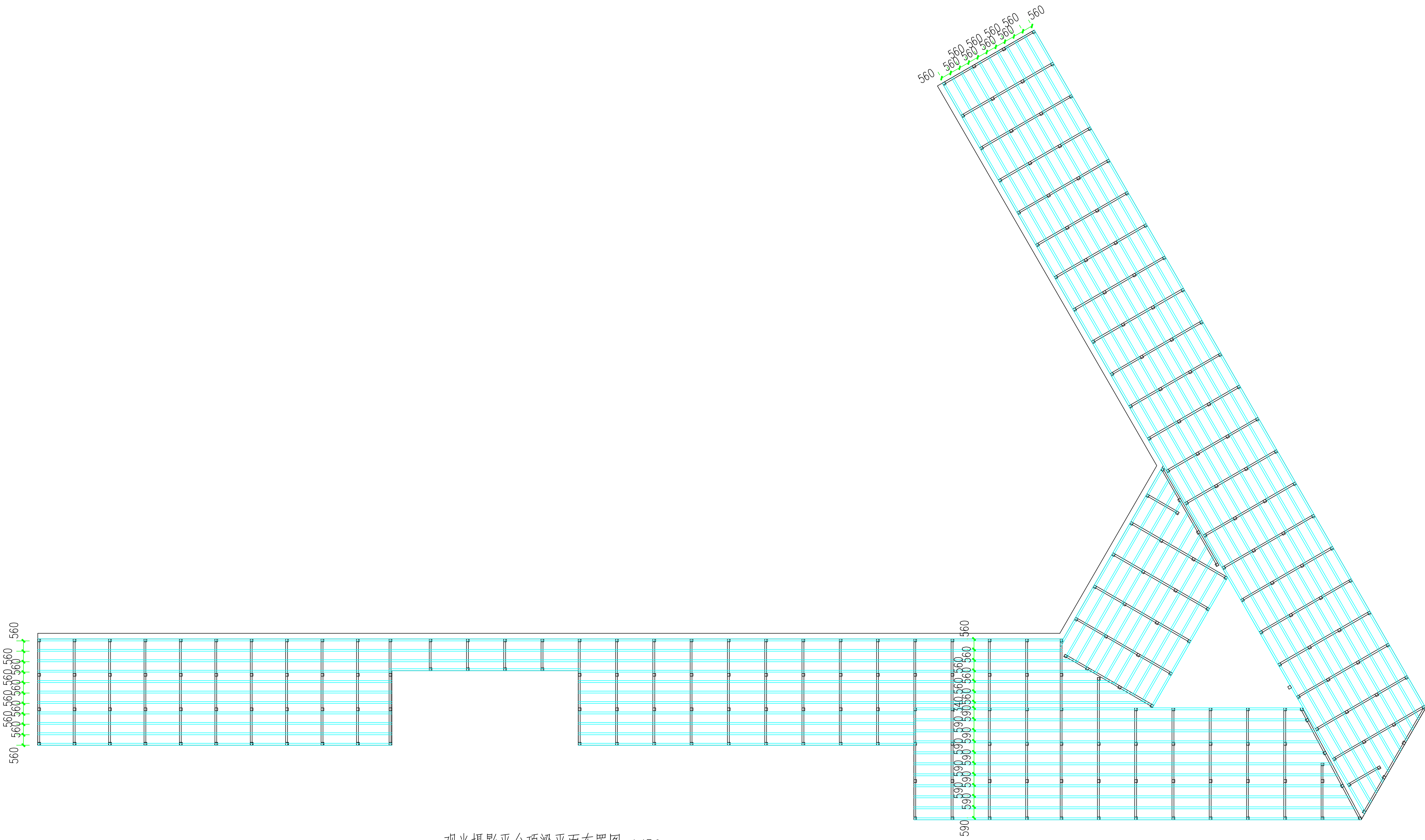
观光摄影平台基础平面布置图 1:150
注：基础均为150×150防腐木立柱

建设单位	克什克腾旗红山子乡人民政府				
工程名称	2025年红山子乡太永村旅游基础设施配套项目				
图 名	观光摄影平台基础平面布置图				
工程负责人		设计日期		比例	1:150
工程编号		图 别	建 施	图号	02



观光摄影平台底梁平面布置图 1:150
注：底梁均为200×100防腐木

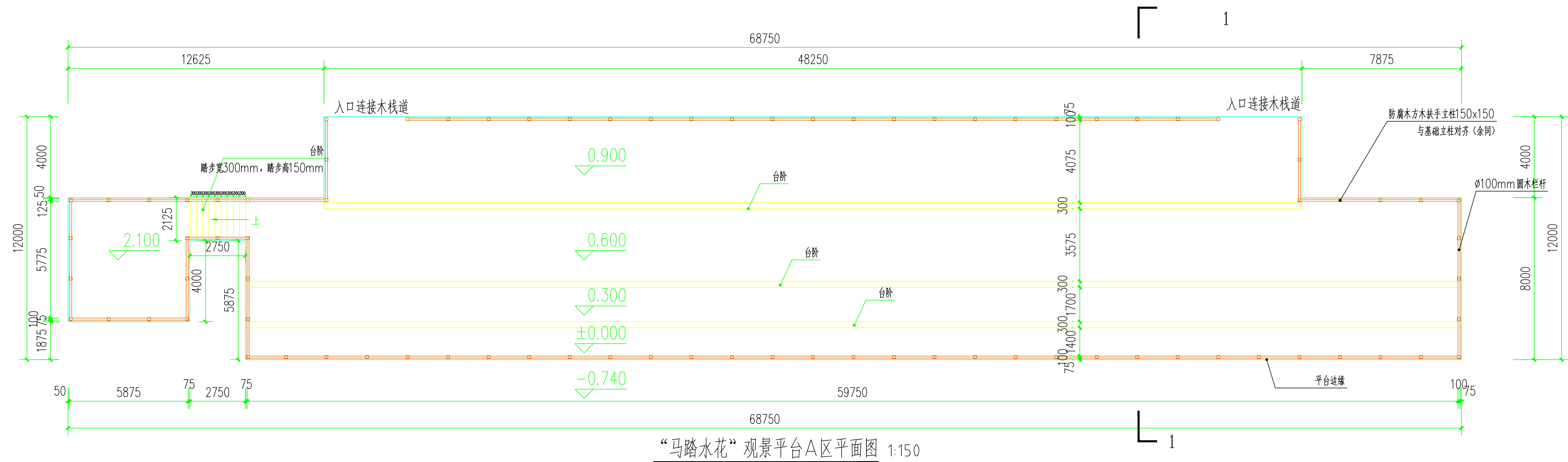
建设单位	克什克腾旗红山子乡人民政府				
工程名称	2025年红山子乡天太永村旅游基础设施配套项目				
图 名	观光摄影平台底梁平面布置图				
工程负责人		设计日期		比例	1:150
工程编号		图 别	建 施	图号	03



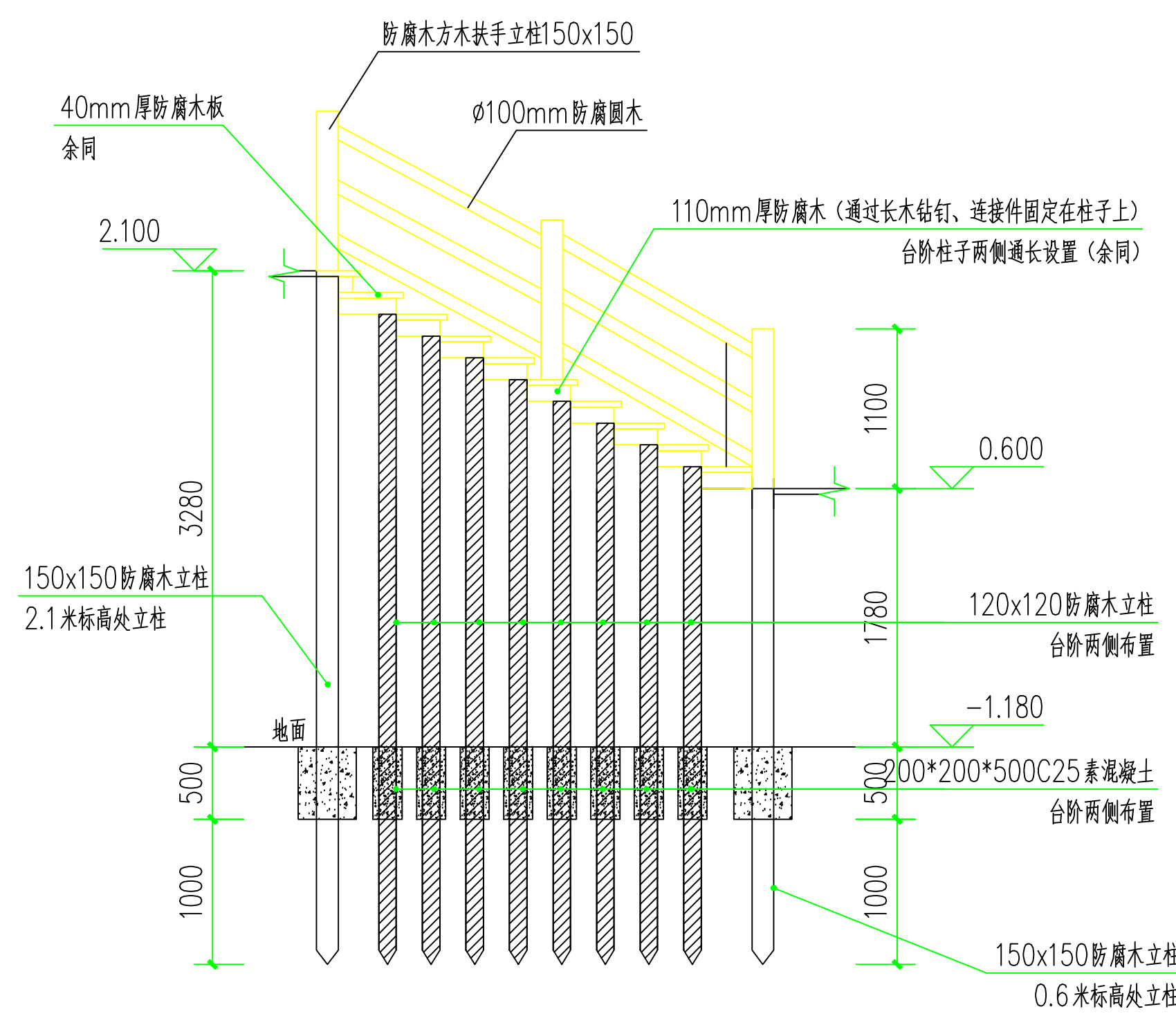
观光摄影平台顶梁平面布置图 1:150

注：顶梁均为100x100防腐木，位于观梁上侧。

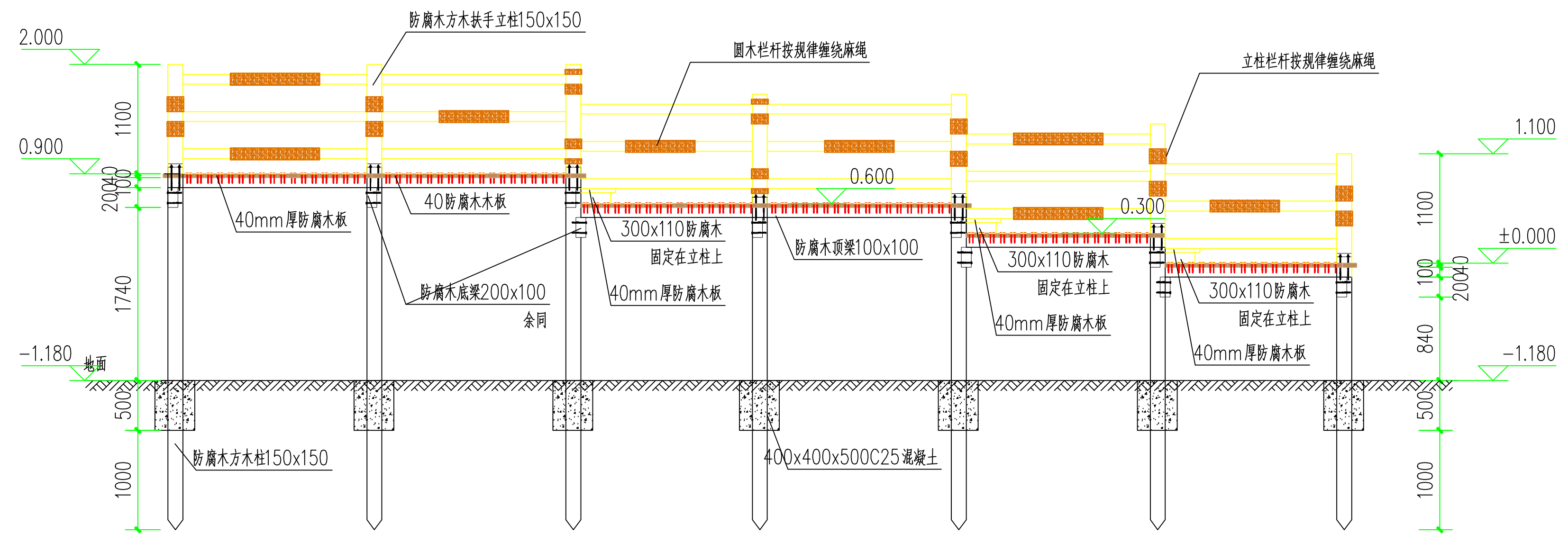
建设单位	克什克腾旗红山子乡人民政府				
工程名称	2025年红山子乡天太永村旅游基础设施配套项目				
图 名	观光摄影平台顶梁平面布置图				
工程负责人		设计日期		比例	1:150
工程编号		图 别	建 施	图号	04



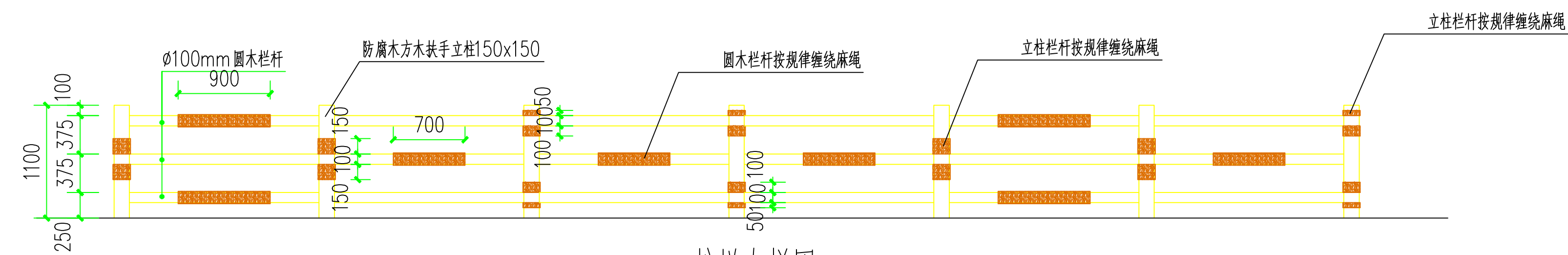
“马踏水花” 观景平台A区平面图 1:150



台阶剖面图 1:50




1-1剖面图 1:50



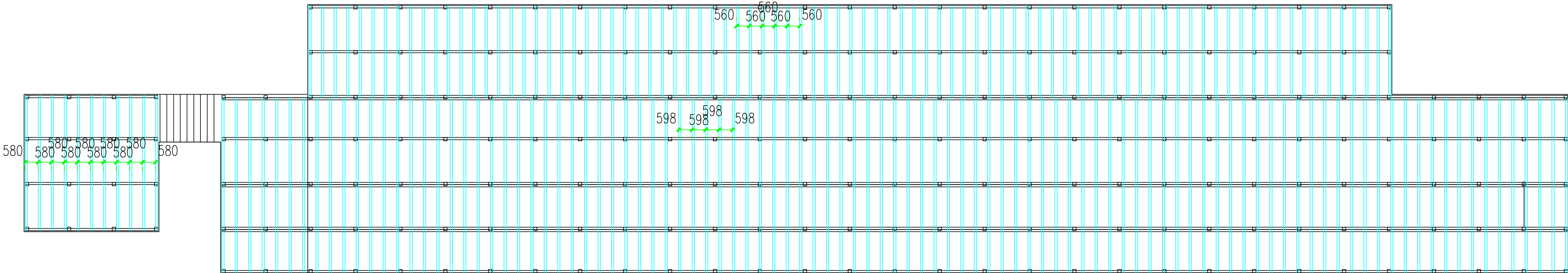
护栏大样图 1:50

建设单位	克什克腾旗红山子乡人民政府				
工程名称	2025年红山子乡天太永村旅游基础设施配套项目				
图 名	“马踏水花” 观景平台A区平面图、剖面图				
工程负责人		设计日期		比例	1:150
工程编号		图 别	建 施	图号	01



“马踏水花”观景平台A区底梁平面布置图 1:150

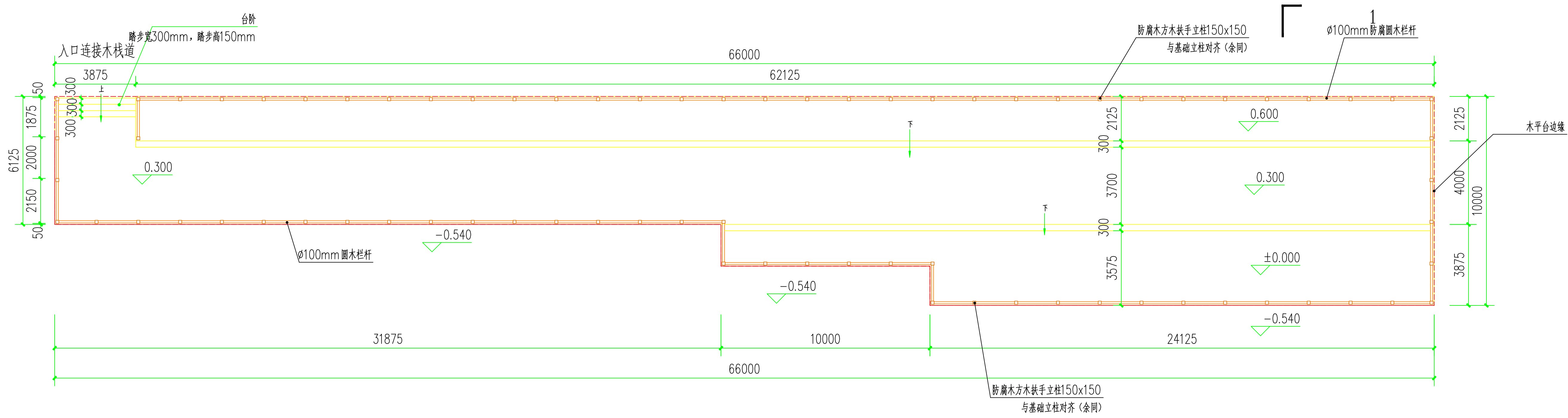
注：底梁均为200×100防腐木



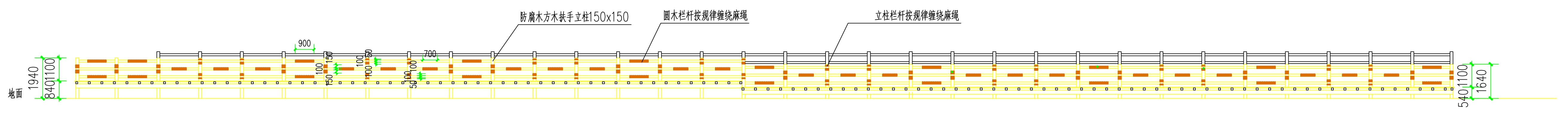
“马踏水花”观景平台A区顶梁平面布置图 1:150

注：顶梁均为100×100防腐木

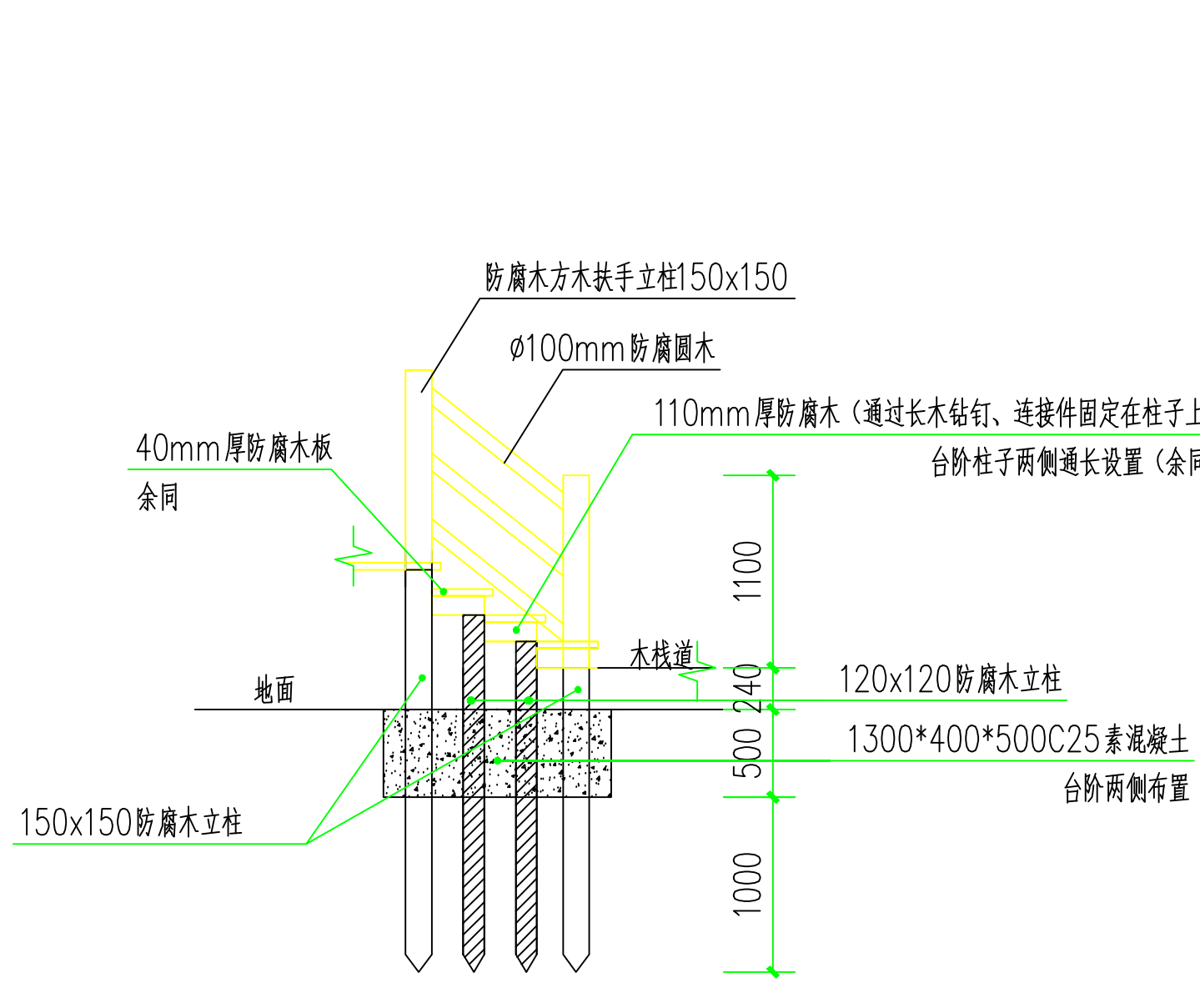
建设单位	克什克腾旗红山子乡人民政府				
工程名称	2025年红山子乡天太永村旅游基础设施配套项目				
图 名	“马踏水花”观景平台A区底梁平面布置图 “马踏水花”观景平台A区顶梁平面布置图				
工程负责人	设计日期		比例	1:150	
工程编号	图 别	建 施	图号	03	



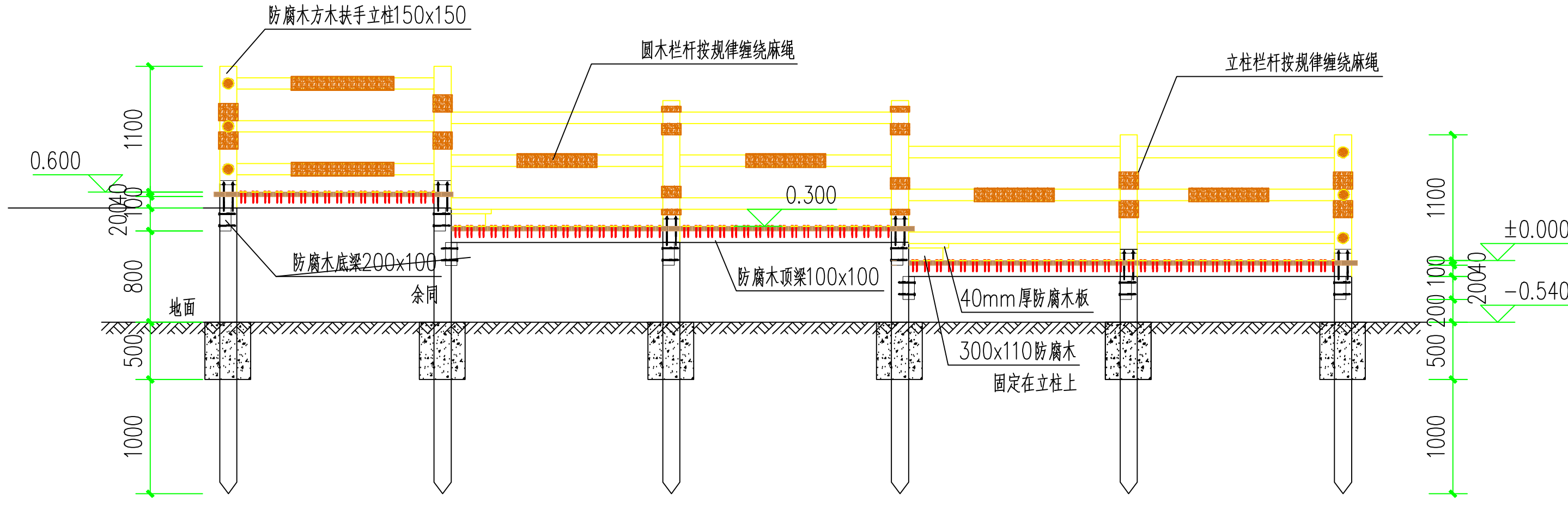
“马踏水花”观景平台B区平面图 1:150



“马踏水花”观景平台B区正立面图 1:150

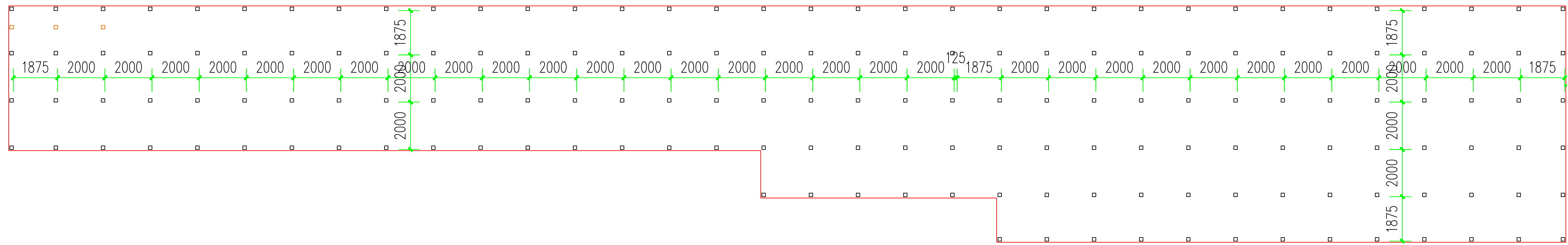


台阶剖面图 1:50



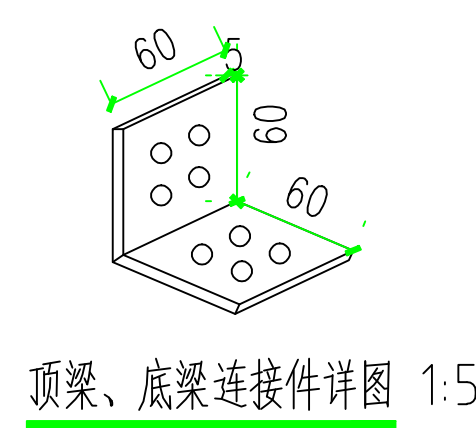
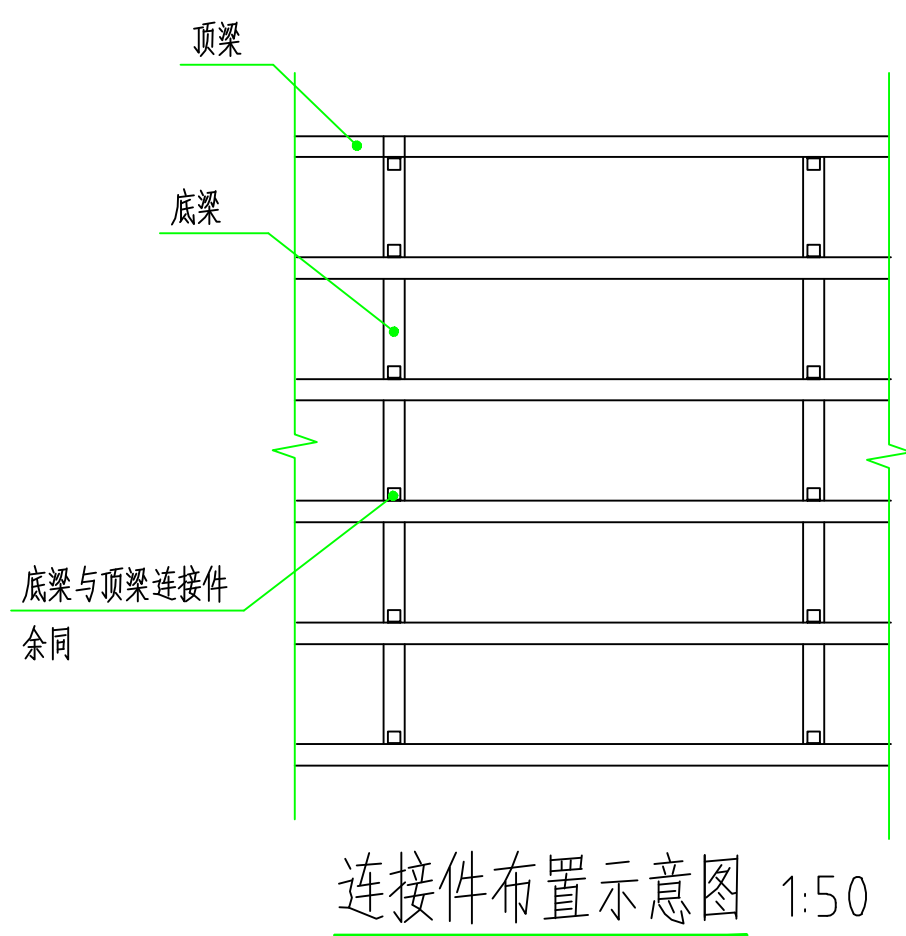
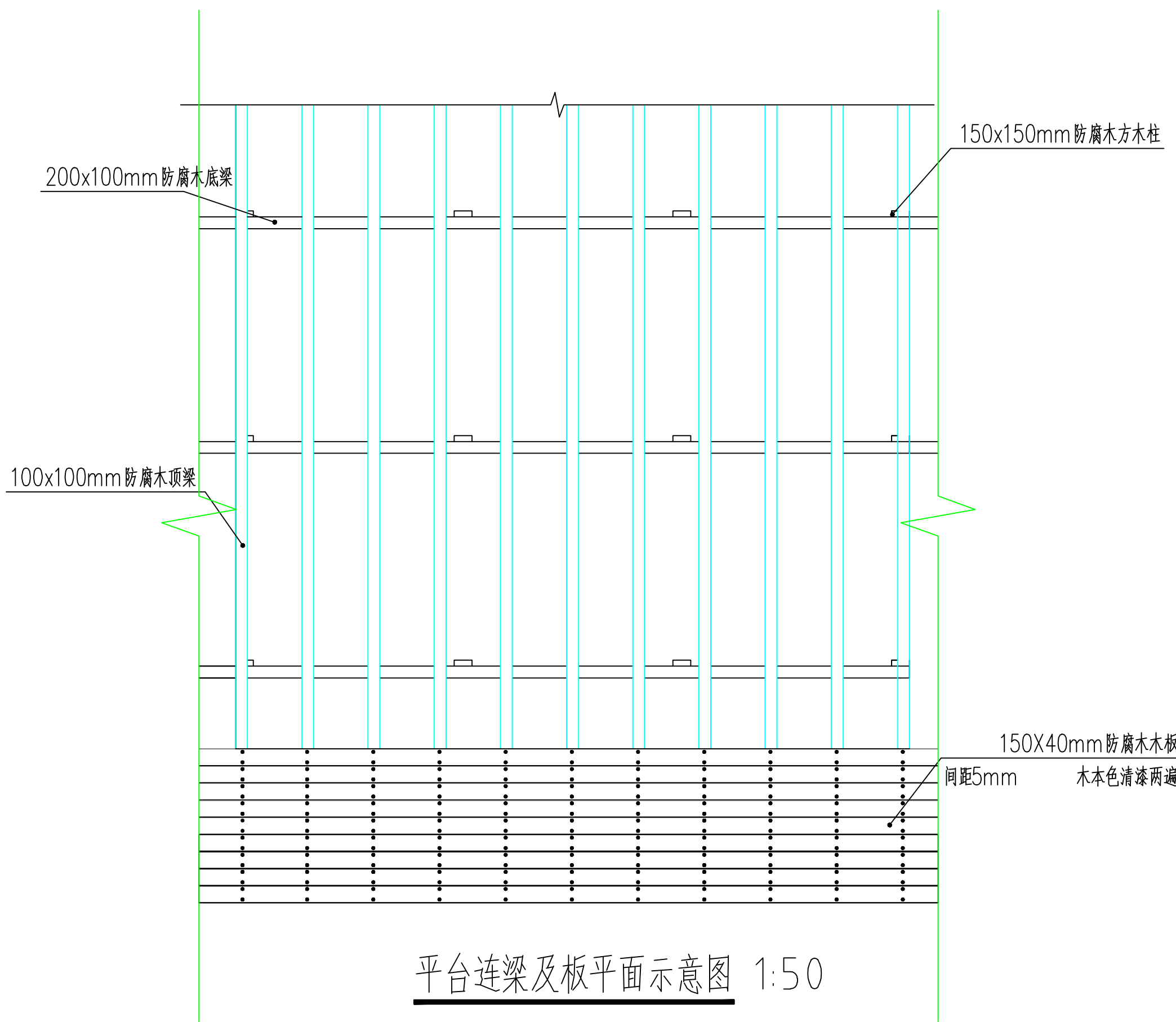
1-1剖面图 1:50

建设单位	克什克腾旗红山子乡人民政府				
工程名称	2025年红山子乡天太永村旅游基础设施配套项目				
图 名	“马踏水花”观景平台B区平面图、剖面图、正立面图				
工程负责人		设计日期		比例	1:150
工程编号		图 别	建 施	图号	01



“马踏水花”观景平台B区基础平面布置图 1:150

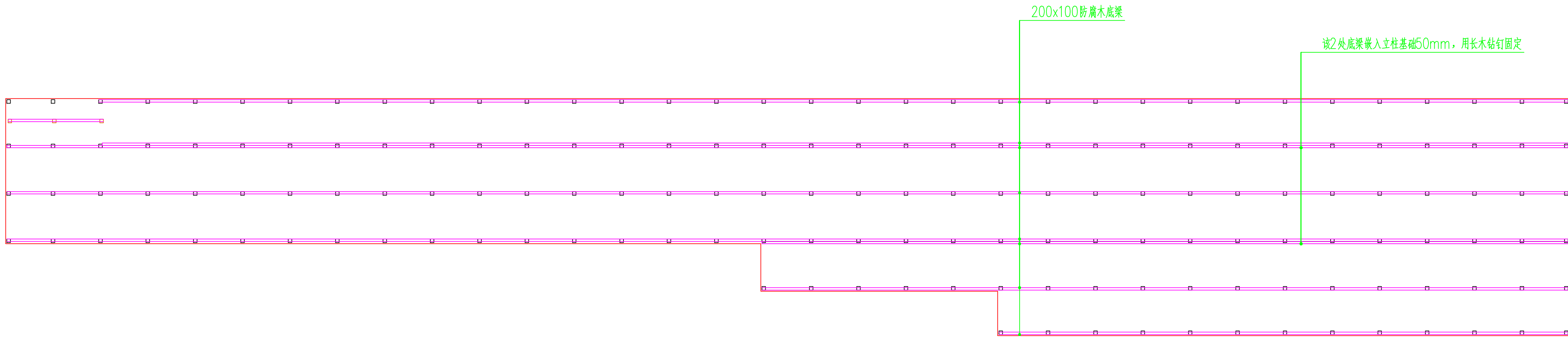
注：基础均为150×150防腐木立柱



说明:

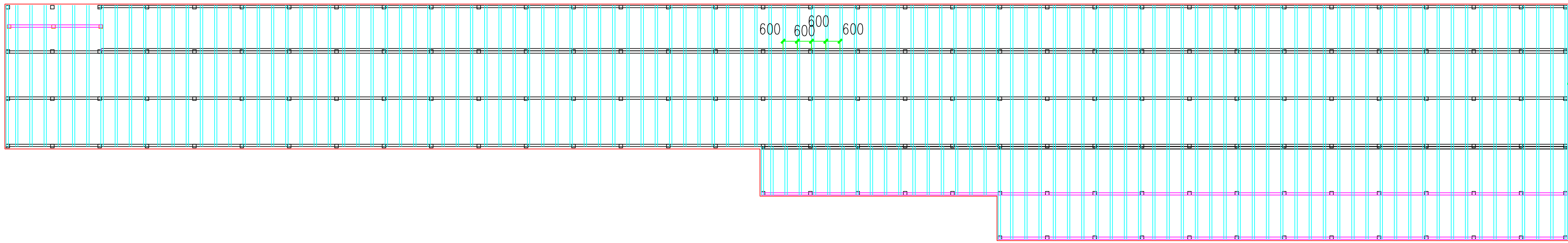
- 1、本工程“马踏水花”观景平台B区平台517.73平方米，场地平整517.73平方米。
- 2、木平台护栏主立柱采用150×150防腐木，护栏横梁采用直径100mm防腐木圆木，主立柱与基础立柱对齐，护栏沿木平台外侧围护，栏杆按规律缠绕麻绳，规律详见示意图。
- 3、所有防腐木面层均刷木本色清漆两遍。所有木结构连接均为榫、钉、加强螺栓、连接件连接。
- 4、木平台基础为150×150防腐木透过400×400×500mmC25混凝土基础向下延伸1000mm，埋入基础、地下部分的木基础均浸泡沥青油防腐。
- 5、木平台底梁为200×100mm防腐木，顶梁为100×100mm防腐木。

建设单位	克什克腾旗红山子乡人民政府				
工程名称	2025年红山子乡天太永村旅游基础设施配套项目				
图 名	“马踏水花”观景平台A区基础平面布置图				
工程负责人		设计日期		比例	1:150
工程编号		图 别	建 施	图号	02



“马踏水花”观景平台B区底梁平面布置图 1:150

注：底梁均为200x100防腐木



“马踏水花”观景平台B区顶梁平面布置图 1:150

注：顶梁均为100x100防腐木

建设单位	克什克腾旗红山子乡人民政府				
工程名称	2025年红山子乡天太永村旅游基础设施配套项目				
图 名	“马踏水花”观景平台B区底梁平面布置图 “马踏水花”观景平台B区顶梁平面布置图				
工程负责人	设计日期		比例	1:150	
工程编号	图 别	建 施	图号	03	